Provincia di Modena

Variante al PTCP in attuazione del Piano di Tutela delle Acque della Regione Emilia-Romagna

Tavola 1.6

Approvato con D.G.P. n. 429 del 14 novembre 2006

QUADRO D'UNIONE DELLE TAVOLE - SCALA 1:25.000

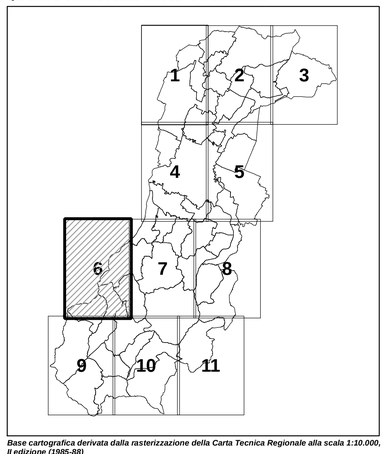

Base cartografica derivata dalla rasterizzazione della Carta Tecnica Regionale alla scala 1:10.000, II edizione (1985-88)
Il reticolo della base topografica è rappresentato in coordinate regionali.
Il reticolo della carta tematica è rappresentato in coordinate U.T.M.
(sono stati sottratti 4.000.000 metri alle coordinate y)

LIMITI AMMINISTRATIVI

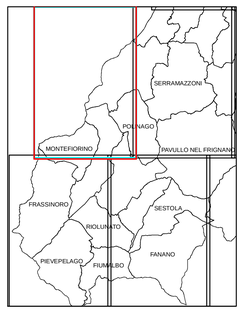

SITUAZIONE 25.000 C.T.R.

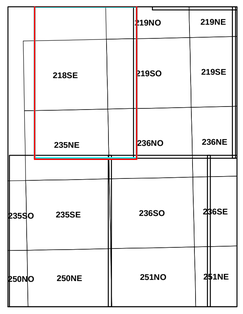

VOCI DI LEGENDA

ART.PTPR	VOCI DI LEGENDA	ART.PTCP
	SISTEMI	
Art.9	Crinale	Art.9
	Collina	
	LAGHI, CORSI D'ACQUA E ACQUE SOTTERRANEE	
Art.18	Invasi ed alvei di laghi, bacini e corsi d'acqua	Art.18
Art.17	Fasce di espansione inondabile	Art.17
	Zone di tutela dei caratteri ambientali di laghi, bacini e corsi d'acqua	
Sistemi e zone strutturanti la forma del territorio		
	AMBITI E TUTELE	
Art.25	Zone di tutela naturalistica	Art.25
Art.19	Zone di particolare interesse paesaggistico-ambientale	Art.19
Art.23	Sistemi dei terreni interessati dalla partecipanza	Art.23a
	Terreni interessati da bonifiche storiche di pianura	Art.23b
Art.20	Paleodossi di accertato interesse	Art.20a
	Dossi di ambito fluviale recente	
	Paleodossi di modesta rilevanza	
	A Calanchi peculiari	Art.20b
	B Calanchi tipici	
	C Forme sub-calanchive	
	Crinali spartiacque principali	Art.20c
	Crinali minori	
Zone ed elementi di interesse paesaggistico ambientale		
	ZONE ED ELEMENTI DI PARTICOLARE INTERESSE STORICO-ARCHEOLOGICO	
Art.21a	Complessi archeologici	Art.21a
Art.21b1	Aree di accertata e rilevante consistenza archeologica	
Art.21b2	Aree di concentrazione di materiali archeologici	
Art.21d	Zone di tutela dell'impianto storico della centuriazione	Art.21b
	Elementi di tutela dell'impianto storico della centuriazione	
	INSEDIAMENTI STORICI	
Art.22	MARANELLO Insediamenti urbani storici e strutture insediative storiche non urbane	Art.22
	ZONE ED ELEMENTI DI INTERESSE STORICO E TESTIMONIALE	
Art.24	Viabilita' storica	Art.24a
	Viabilita' panoramica	Art.24b
	B A Palazzo Rangoni Strutture di interesse storico e tesimoniale	Art.24c
Zone ed elementi di particolare interesse storico		
	AREE DI VALORIZZAZIONE	
Art.30	Zone parco	Art.30a
	Zone pre-parco	
	Parchi Regionali in programma	
	Riserve naturali	
Art.32	Progetti di tutela, recupero e valorizzazione	Art.32
	Aree studio	
Progetti di valorizzazione		

LIMITI AMMINISTRATIVI

Limite di Regione — Limite di Provincia — Limite di Comune